	FORMATO ACTA DE REUNIÓN	Código: G3-00-FOR-020
	Proceso: SISTEMA DE GESTION INSTITUCIONAL	Versión: 4

PROCESO / ENTIDAD CONVOCANTE:	MACHC-IBCCA	ACTA No.	13/2020
--------------------------------------	-------------	-----------------	---------

LUGAR DE REUNIÓN:	Video Conferencia	FECHA DE REUNIÓN:	7 agosto 2020
--------------------------	-------------------	--------------------------	---------------

PROCESO(S) / ENTIDAD(ES) QUE PARTICIPAN:

SEMAR: TK Cecilia Zuleima Cortina. México
 INEGI. Ing. Javier Durón y Félix Frías. México
 IGN: Directora Marta Aguilar Varela, Subdirector Marvin Chaverri Sandoval. Jefe de Geomática Leonardo Salazar. Costa Rica
 DHN (SH VE). CC Daniel Rojas
 DIMAR-CIOH: CC Natalia Otálora, CC Camilo Uquillas, TN Diana Sánchez, JT (RA) Dagoberto DAVID VITERI, Ing Nila Parra. Colombia

OBJETIVO DE LA REUNIÓN:

| Revisión de las tareas por parte de los Estados Miembros IBCCA |

LÍDER DE LA REUNIÓN:	JT (RA) Dagoberto DAVID VITERI Asesor Hidrografía y Cartografía DIMAR - CIOH	PROCESO ENTIDAD:	/ MACHC-IBCCA
-----------------------------	--	-------------------------	---------------


ASISTENTES: [Ver listado de asistencia](#)

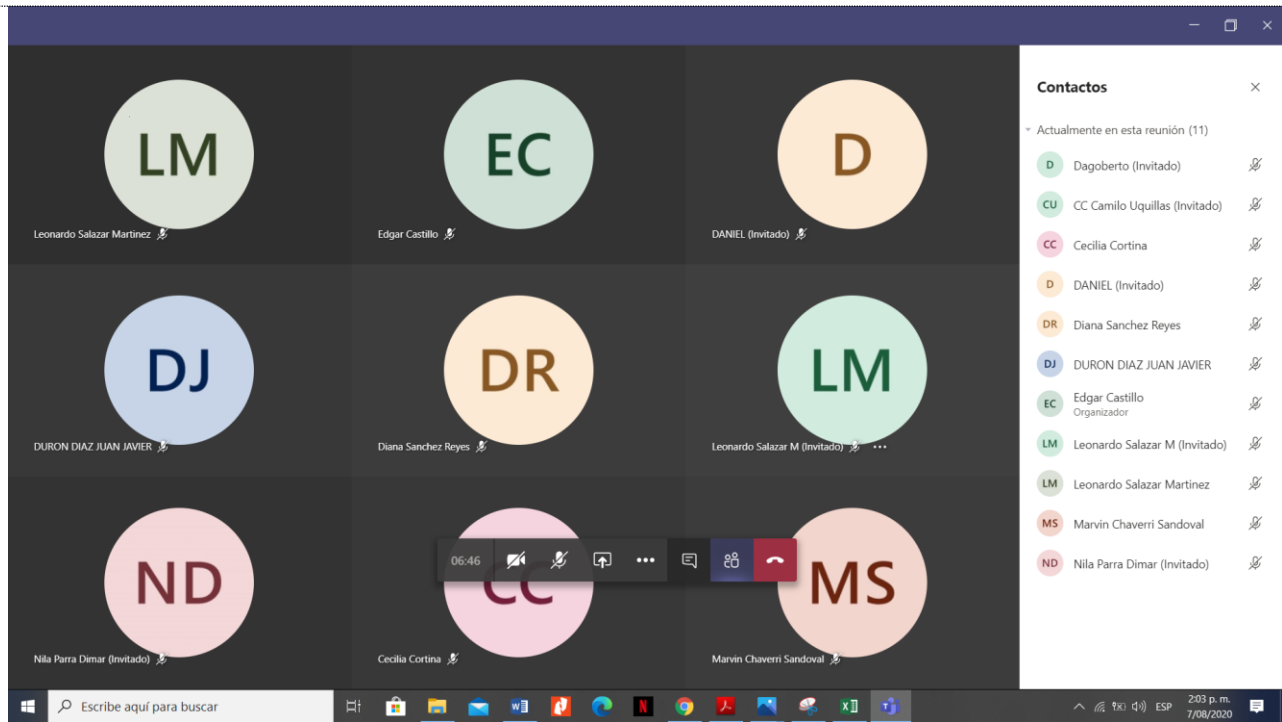
AGENDA DE LA REUNIÓN:

1. Saludo. CC Natalia Otálora
2. Página web IBCCA
3. Informe Costa Rica. Carta 1-12
4. Informe INEGI
5. Otros

DESARROLLO DE LA REUNIÓN:

1. Saludo. La señorita Natalia Otálora presenta un cordial saludo en nombre del señor Almirante Director General Marítimo y del señor Capitán de Navío Director CIOH. Se complace que todos estemos bien y sobre todo que Costa Rica nos presente resultados concretos de la carta 1-12. Le presenta la bienvenida al proyecto al Ingeniero Leonardo Salazar Jefe de Geomática del Instituto Geográfico Nacional de Costa Rica, le agradece en nombre de todos dedicar su valioso tiempo a colaborarnos. Manifiesta con agrado para todos sobre el crecimiento de expertos en este tema. Acto seguido, concede la palabra al JT (RA) Dagoberto para continuar con la agenda planeada.

	FORMATO ACTA DE REUNIÓN	Código: G3-00-FOR-020
	Proceso: SISTEMA DE GESTION INSTITUCIONAL	Versión: 4



2. El JT (RA) Dagoberto DAVID VITERI informa que la página web de IBCCA fue actualizada acuerdo a las observaciones presentadas, principalmente por el INEGI. Acuerdo comentario de la señora Jennifer Jencks de NOAA informa que ella siempre estará atenta a nuestras solicitudes.
3. La Dra. Marta Aguilar informa que el Ingeniero Leonardo Salazar presentará las observaciones generales y específicas de la carta 1-12

El Ingeniero Salazar informa que se puede mejorar el texto de la carta, los colores de las áreas, los grosores de las líneas acuerdo a las últimas tendencias geográficas.


Tanto Dagoberto DAVID y Javier DURÓN informan que todas las características de los objetos de las cartas están bajo el seguimiento de un catálogo, normativas o especificaciones creadas por los estados miembros. Normas que ya fueron aplicadas a las otras 15 cartas. Apoyan informando que estas excelentes observaciones pueden ser tenidas en cuenta para la segunda fase de este proyecto.

Los participantes del IGN aceptan las sugerencias en razón al trabajo ya realizado

El Ingeniero Salazar informa que actualizaron forma de ríos, corrigieron nombres de ríos y anexaron nombre de unos golfos,

El Ingeniero Durón y el Jefe David manifestaron que no hay problema con estas correcciones. Costa Rica como dueño del territorio conoce y sabe sobre esas observaciones. Se solicita enviar el archivo de la carta 1-12 con las observaciones actualizadas en formato en "Shape file" y el archivo de las observaciones en formato Word tanto al INEGI como a la presidencia.

4. El Ingeniero Durón del INEGI informa que muy a pesar de la situación de COVID-19, las actividades finales de edición cartográfica continúan en desarrollo. Informa que se complace con el avance de la hoja 1-12 la cual una

	FORMATO ACTA DE REUNIÓN	Código: G3-00-FOR-020
	Proceso: SISTEMA DE GESTION INSTITUCIONAL	Versión: 4

vez recibida se procederá a ordenar el trabajo de edición cartográfica final.

Por parte de la presidencia se muestra con gran agrado el avance de la carta 1-12, se le agradece al personal del IGN por el gran impulso dado con la corrección y aprobación de esa carta. Se manifiesta que se autoriza las coordinaciones horizontales entre IGN e INEGI

CONCLUSIONES Y/O RECOMENDACIONES:

Es necesario realizar un último esfuerzo por parte de todos para finalizar la primera fase en este año.

ACUERDOS / COMPROMISOS

DESCRIPCIÓN	RESPONSABLE	FECHA
IGN enviará archivos de carta 1-12 a la Presidencia y editor del Proyecto	IGN	20 agosto 2020
INEGI e IGN inician trabajos técnicos de coordinación horizontal para la carta 1-12. Se recomienda enterar a la presidencia	INEGI	Permanente
INEGI, continuará con el proceso cartográfico de las cartas	INEGI	Permanente

¿EXISTE UN PLAN DE ACCIÓN? De ser afirmativa su respuesta, por favor anexe el plan.	SI <input checked="" type="radio"/> NO <input type="radio"/>
¿TODOS LOS INVOLUCRADOS ESTÁN INFORMADOS DEL COMPROMISO ADQUIRIDO?	SI <input checked="" type="radio"/> NO <input type="radio"/>

PRÓXIMA REUNIÓN

TEMA:	Avance actividades cartas IBCCA		
LUGAR:	Desde lugares propios de trabajo	FECHA:	28 de septiembre 2020
ELABORADA POR: (Nombre, Cargo y Firma)	JT (RA) Dagoberto DAVID VITERI Asesor Hidrografía y Cartografía DIMAR-CIOH	VoBo:	